



UNAP

Rectorado

Resolución Rectoral n.º 0217-2017-UNAP
Iquitos, 16 de febrero de 2017

CONSIDERANDO:

Que, el 09 de febrero de 2017, se suscribió el contrato de concesión con fines de conservación n.º 16-LOR-MAY/CON-CON-2017-001, entre la Dirección Ejecutiva Forestal y de Fauna Silvestre (DEFFS) de la Autoridad Regional Ambiental, representada por su director ejecutivo don Perbis Saldaña Rivadeneyra, y la Universidad Nacional de la Amazonía Peruana (UNAP), representada por su rector don Heiter Valderrama Freyre;

Que, el presente contrato tiene como objeto establecer los derechos y obligaciones de las partes y las pautas a considerarse en el desarrollo de las actividades de protección, investigación científica, educación ambiental, capacitación y gestión sostenible de los recursos naturales para mantener y proteger la diversidad biológica que de acuerdo a la propuesta técnica aprobada deberá implementar El Concesionario en el área de concesión otorgada;

Que, la suscripción del contrato de concesión es favorable para todas las partes y su ejecución redundará en beneficio de la comunidad universitaria, por lo que es conveniente su aprobación;

De conformidad con el numeral 17) del artículo 108º del Estatuto de la UNAP;

Con cargo a dar cuenta al Consejo Universitario; y,

En uso de las atribuciones que confieren la Ley n.º 30220 y el Estatuto de la UNAP;

SE RESUELVE:

ARTÍCULO PRIMERO.- Aprobar la suscripción del contrato de concesión con fines de conservación n.º 16-LOR-MAY/CON-CON-2017-001, entre la Dirección Ejecutiva Forestal y de Fauna Silvestre (DEFFS) de la Autoridad Regional Ambiental y la Universidad Nacional de la Amazonía Peruana (UNAP), en mérito a los considerandos expuestos en la presente resolución rectoral.

ARTÍCULO SEGUNDO.- Precisar que el presente contrato de concesión, que consta de veintiséis (26) cláusulas y siete (07) anexos, forma parte integrante de la presente resolución rectoral.

Regístrese, comuníquese y archívese.



Heiter Valderrama Freyre
RECTOR



Elva Ríos Sandoval
SECRETARIA GENERAL

CONTRATO DE CONCESIÓN CON FINES DE CONSERVACIÓN
N° 16-LOR-MAY/CON-CON-2017-001

Conste por el presente documento el CONTRATO DE CONCESIÓN FORESTAL CON FINES DE CONSERVACION, en adelante el **CONTRATO**, que celebran, de una parte el Estado Peruano, a través de la Dirección Ejecutiva Forestal y de Fauna Silvestre (DEFFS) de la Autoridad Regional Ambiental, a quién en adelante se denominará el **CONCEDENTE**, con domicilio legal en Av. Abelardo Quiñones km 1.5, Distrito de Belén, Provincia de Maynas, Departamento de Loreto, debidamente representado por su Director Ejecutivo, Ingeniero **PERBIS SALDAÑA RIVADENEIRA** identificado con Documento de Identidad DNI N° 05867525, con nombramiento otorgado por Resolución Ejecutiva Regional N° 442-2016-GRL-P de fecha 12 de septiembre del 2016 y de otra parte; la Universidad Nacional de la Amazonía Peruana con RUC N° 20180260316; con domicilio legal en Av. Grau N° 1072 distrito de Iquitos, provincia Maynas; departamento de Loreto, debidamente representado por el Rector Ingeniero **HEITER VALDERRAMA FREYRE** Dr. con DNI N° 06444153 según facultades conferidas mediante Resolución N° 015-2016-AUT-UNAP de fecha 05 de julio de 2016; a quien en adelante se denominará EL CONCESIONARIO, en los términos y condiciones siguientes:



CLÁUSULA PRIMERA: ANTECEDENTES DEL OTORGAMIENTO

1.1 DEL CONCEDENTE – DIRECCION EJECUTIVA FORESTAL Y DE FAUNA SILVESTRE

Para el cumplimiento de sus funciones en materia ambiental, el Gobierno Regional de Loreto (GOREL), cuenta dentro de su estructura orgánica con la Autoridad Regional Ambiental (ARA) y dentro de ella como unidad orgánica de línea la Dirección Ejecutiva Forestal y de Fauna Silvestre (DEFFS), que fue creado mediante Ordenanza Regional N° 012-2015-GRL-CR, responsable de promover el desarrollo del sector forestal en el Departamento de Loreto, bajo un enfoque de competitividad y manejo sostenible de los recursos forestales y de fauna silvestre, responsable de ejercer las funciones específicas, establecidas en los literales e) y q) del artículo 51° de la Ley Orgánica de Gobiernos Regionales, en el marco del proceso de transferencia de funciones y competencias del Gobierno Nacional a los gobiernos regionales en materia agraria; depende jerárquicamente de la Gerencia de la ARA Loreto.

La Ley Orgánica de Gobiernos Regionales en su artículo 51° faculta al GOREL a otorgar permisos, autorizaciones y concesiones forestales en áreas, al interior de la región; así mismo a realizar el seguimiento y evaluación de las actividades de administración y control forestal y de fauna silvestre a nivel regional, así como del aprovechamiento sostenible de los recursos forestales y de fauna silvestre.

Son parte de las funciones de la DEFFS, otorgar títulos habilitantes para el aprovechamiento y/o conservación de los recursos forestales y de fauna silvestre en el Departamento de Loreto según lo establecido en la Ordenanza Regional N° 017-2016-GRL-CR, que aprueba el Reglamento de Organización y Funciones del Gobierno Regional de Loreto.



1.2. DEL CONCESIONARIO

EL CONCESIONARIO es una persona jurídica dedicada a la enseñanza superior y a la investigación científica de ciencias naturales para formación profesional conforme consta en su actividad económica, de acuerdo a lo registrado en la SUNAT y consta en el RUC N° 20180260316 correspondiente.

1.3 OTORGAMIENTO

Mediante Resolución Ejecutiva Directoral N° 105-2012-GR-GGR-PRMRFFS-DER de fecha 09 de abril del 2013 (se adjunta en el Anexo 4); se aprueba la Propuesta Técnica, que otorga a la Universidad Nacional de la Amazonia Peruana, la concesión con fines de conservación con una superficie de 756.70 hectáreas ubicada en los distritos de San Juan Bautista y Nauta, provincia de Maynas y Loreto del departamento de Loreto.

Mediante Resolución Ejecutiva Directoral N° 123-2013-GR-GGR-PRMRFFS-DER de fecha 15 de Mayo del 2013 (se adjunta en el Anexo 4); se resuelve rectificar el otorgamiento de Concesión con fines de conservación a favor de la Universidad Nacional de la Amazonia Peruana, y modificar la superficie de 756.70 a 770.62 hectáreas ubicada en los distritos de San Juan Bautista y Nauta, provincia de Maynas y Loreto del departamento de Loreto.

CLÁUSULA SEGUNDA: MARCO LEGAL

EL CONCEDENTE y EL CONCESIONARIO suscriben el presente CONTRATO amparados en los siguientes dispositivos legales:

- Constitución Política del Perú.
- Código Civil.
- Código Penal.
- Ley General de Procedimientos Administrativos N° 27444
- Convenio sobre Diversidad Biológica, aprobado por Resolución Legislativa N°26181.
- Ley General del Ambiente N° 28611
- Ley N° 26821, Ley Orgánica para el Aprovechamiento Sostenible de los Recursos Naturales.
- Ley N° 29763, Ley Forestal y de Fauna Silvestre
- Decreto Supremo N° 018-2015-MINAGRI Reglamento para la gestión forestal.
- Ley N° 27867; Ley Orgánica de Gobiernos Regionales y sus modificatorias otorga a los Gobiernos Regionales autonomía política, administrativa y económica.
- Decreto Legislativo 1071, Ley del Arbitraje.

- Decreto Legislativo N° 1085 Ley que crea el Organismo de Supervisión de los Recursos Forestales y de Fauna Silvestre OSINFOR.
- Resolución de Dirección Ejecutiva N° 105-2016-SERFOR-DE, que aprueba los lineamientos para el otorgamiento de concesiones para productos diferentes a la madera, ecoturismo y conservación, por concesión directa.
- Resolución Ministerial N° 499-2009-AG, aprueba la relación de Procedimientos Administrativos a cargo de las Direcciones Regionales de Agricultura correspondiente a las funciones del artículo. 51°, literales "e" y "q" de la ley 27867.
- Resolución Ministerial N° 793-2009-AG, que declara concluido Proceso de Efectivización de la Transferencia de Funciones Específicas al Gobierno Regional del Departamento de Loreto, establecidas en el Art. 51° de la Ley Orgánica de Gobierno Regionales.
- Ordenanza Regional N° 012-2015-GRL-CR, que crea la Autoridad Regional Ambiental y como unidad orgánica de línea a la Dirección Ejecutiva Forestal y de Fauna Silvestre.
- Ordenanza Regional N° 017-2016-GRL-CR, aprueba el Reglamento de Organización y Funciones – ROF del Gobierno Regional de Loreto incluyendo las funciones de la Dirección Ejecutiva Forestal y de Fauna Silvestre.
- Resolución Ejecutiva Regional N° 442-2016-GRL-P, designa a partir del 09 de setiembre del 2016, al Ing. Perbis Saldaña Rivadeneira en el cargo de Director Ejecutivo Forestal y de Fauna Silvestre de la Autoridad Regional Ambiental.

CLAUSULA TERCERA: GENERALIDADES Y DEFINICIONES

3.1. DEFINICIÓN DE CONCESIONES DE CONSERVACIÓN

Conforme lo dispuesto en el artículo 58° de la Ley Forestal y de Fauna Silvestre Ley N° 29763, son concesiones cuyo objetivo es contribuir de manera directa a la conservación de especies de flora y fauna silvestre a través de la protección efectiva y usos compatibles como la investigación y educación, así como a la restauración ecológica. No se permite el aprovechamiento forestal maderable.


No tiene la obligación de pagar derecho de aprovechamiento, por constituir aporte directo a la conservación de la biodiversidad y a la provisión de servicios ambientales, salvo para actividades de recreación y turismo, de extracción o colecta de especies de flora no maderable y fauna silvestre comerciales y esquemas de compensación por servicios de los ecosistemas forestales y otros ecosistemas de vegetación silvestre, cuando se desarrollen como parte del plan de manejo aprobado. La solicitud para su otorgamiento incluye el compromiso de inversión.

No existe límite de extensión y se sustenta en el estudio técnico y la propuesta presentados a la autoridad forestal y de fauna silvestre. Tiene vigencia de hasta 40 años renovables.


Asimismo el artículo 87° del Decreto Supremo N° 018-2015-MINAGRI, Reglamento para la gestión forestal, señala que la ARFFS otorga concesiones para conservación en zonas de producción permanente (bosques de categoría III), en zonas de

protección y conservación ecológica, zonas de recuperación (con fines de restauración y conservación), zonas de tratamiento especial (bosques residuales o remanentes y asociaciones vegetales no boscosas) u otros ecosistemas no considerados bajo la ZF, en los cuales se pueden realizar las actividades previstas en el artículo 59 de la Ley.

3.2. APROVECHAMIENTO DE RECURSOS NO MADERABLES, DE SERVICIOS ECOSISTEMICOS Y ECOTURISMO EN LAS ÁREAS DE CONCESIONES PARA CONSERVACION




El CONCESIONARIO puede desarrollar en forma secundaria, directamente o a través de terceros, previa autorización del CONCEDENTE; actividades de aprovechamiento de recursos no maderables, ecoturismo y servicios de los ecosistemas forestales y otros ecosistemas de vegetación silvestre, los mismos que deberán incluirse en el plan de manejo de la concesión, de conformidad con el artículo 87° del Decreto Supremo N° 018-2015-MINAGRI, Reglamento para la gestión forestal.



De presentarse esta opción de aprovechamiento luego de aprobado el Plan de Manejo, el mismo puede modificarse mediante solicitud dirigida al órgano jurisdiccional competente según corresponda para su consiguiente aprobación.

CLÁUSULA CUARTA: OBJETO Y ALCANCES DEL CONTRATO



Es objeto del presente **CONTRATO** establecer los derechos y obligaciones de las partes y las pautas a considerarse en el desarrollo de las actividades de protección, investigación científica, educación ambiental, capacitación y gestión sostenible de los recursos naturales para mantener y proteger la diversidad biológica que, de acuerdo a la Propuesta Técnica aprobada deberá implementar EL CONCESIONARIO en el área de la concesión otorgada.

En ese sentido, el Área sobre la cual se otorga la Concesión corresponde al área ubicada en los distritos de San Juan Bautista y Nauta, provincias de Maynas y Loreto, departamento de Loreto, con una superficie de 770.62 hectáreas, cuya Memoria Descriptiva y plano figuran como Anexos N° 2 y N° 3 del presente CONTRATO.

CLÁUSULA QUINTA: DERECHOS Y OBLIGACIONES DEL CONCESIONARIO

5.1. DE LOS DERECHOS

Por el presente CONTRATO el CONCEDENTE otorga al CONCESIONARIO el derecho a:

5.1.1. Desarrollar en el área concesionada, actividades de protección, investigación científica y capacitación, de acuerdo a la Propuesta Técnica aprobada.

5.1.2. Desarrollar en forma secundaria, previo pago del derecho de aprovechamiento y autorización del CONCEDENTE, directamente o a través de terceros, actividades de ecoturismo o aprovechamiento de productos diferentes a la madera que sean compatibles con la conservación, de conformidad con el artículo 87° del Decreto Supremo N° 018-2014-MINAGRI.

5.1.3. Detener y poner en conocimiento de las autoridades competentes todo acto de terceros que impida o limite sus derechos sobre los sitios afectos a CONCESIÓN, en coordinación con el CONCEDENTE, las oficinas desconcentradas de la ARA y de conformidad con la legislación vigente.

5.1.4. Exigir el apoyo del CONCEDENTE y las oficinas desconcentradas de la ARA y el auxilio de la Policía Nacional del Perú, Ministerio Público y Fuerzas Armadas para controlar y reprimir actividades ilícitas dentro de los sitios afectos a CONCESIÓN.

5.1.5. La construcción, habilitación, o uso de infraestructura para vigilancia e investigación científica con carácter semi - permanente o permanente, así como circuitos para la realización visitas, censos u otros similares con fines de investigación científica, de acuerdo al plan de manejo aprobado.

5.1.6. Solicitar autorización del CONCEDENTE y los órganos desconcentrados de la ARA, para la elaboración, implementación y operación de nuevas y diferentes acciones no incluidas en el Plan de Manejo, los cuales de ser aprobados serán incluidos en el contrato mediante la respectiva Adenda.

5.1.7. El CONCESIONARIO puede desarrollar en forma secundaria, directamente o a través de terceros, previa autorización del CONCEDENTE y las oficinas desconcentradas de la ARA; actividades de aprovechamiento de recursos no maderables y servicios ecosistémicos que sean compatibles con la conservación, de conformidad con el artículo 87° del D.S. N° 018-2015-MINAGRI.

5.1.8. Solicitar, en aplicación del Artículo 73° del D.S. N° 018-2015-MINAGRI, la renovación del plazo del CONTRATO por cinco años cada vez que el informe de auditoría emitido por el OSINFOR así lo recomiende.

5.1.9. Formalizar a través de acuerdos o convenios con otras empresas, organizaciones, instituciones u organismos del Estado, para el desarrollo de actividades contenidas en el Plan de Manejo aprobado por el CONCEDENTE y las oficinas desconcentradas de la ARA y que contribuyan a la conservación de toda el área concedida.

5.2. DE LAS OBLIGACIONES

Son obligaciones del CONCESIONARIO:

5.2.1. DEL CARÁCTER AMBIENTAL

5.2.1.1. Ejercer las actividades de conservación de la diversidad biológica, protección, educación e investigación dentro del área de la concesión otorgada con los alcances y limitaciones contenidos en las normas legales del presente contrato.

5.2.1.2. No introducir ejemplares de especies exóticas de fauna y/o flora en forma permanente o temporal al interior de la concesión.

5.2.1.3. No realizar acción alguna que implique grave riesgo o cause severos prejuicios al ambiente y la biodiversidad.

5.2.1.4 Cumplir con lo establecido por la Ley Forestal y de Fauna Silvestre, sus Reglamentos, los lineamientos para el otorgamiento de Concesiones para conservación, o las que las reemplacen, así como con las directivas que establezca la DEFFS.

5.2.2. DEL CARÁCTER SOCIAL

5.2.2.1. Asumir por su propia cuenta los gastos y riesgos asociados con el desarrollo de las actividades del Plan de Manejo y de la concesión.

5.2.2.2. Poner en conocimiento del Jefe de la Oficina Desconcentrada de la ARA de la jurisdicción a que pertenece la concesión, de la Policía Nacional del Perú o las Fuerzas Armadas, según sea el caso, todo acto de terceros que invada, altere los límites, impida o limite los derechos sobre el área concesionada, de conformidad con la legislación vigente.

5.2.2.3. Responder extra-contractualmente por los actos, daños o perjuicios que el desarrollo de la actividad pudiera causar tanto al ambiente como a las comunidades nativas y/o poblaciones locales de la zona. En dicho caso se compromete a restituir las cosas al estado anterior al acto, daño o perjuicio así como a indemnizar al Estado en su caso o a los terceros que pudiesen resultar afectados.

5.2.3 DEL CARÁCTER ECOLÓGICAMENTE RESPONSABLE

5.2.3.1. Presentar el Plan de Manejo de la CONCESIÓN en un plazo máximo de seis (06) meses posteriores a la suscripción del CONTRATO y cumplir lo aprobado en el documento de gestión.

5.2.3.2. Presentar conjuntamente con el Plan de Manejo de la CONCESIÓN una Carta Compromiso de conservar el Área de la CONCESIÓN, de acuerdo al Formato que se detalla en Anexo N° 1 del presente CONTRATO.

5.2.3.3. Comunicar a la Oficina Desconcentrada de la ARA de la jurisdicción a la que corresponda, la fecha de inicio de actividades, mediante Carta Simple, luego de aprobado su Plan de Manejo.

5.2.3.4. Mantener la diversidad biológica y los procesos ecológicos en el área de CONCESIÓN, enfatizando la conservación y el mantenimiento de los recursos categorizados en situación de peligro, que se encuentran dentro de la CONCESIÓN.

5.2.3.5. No cazar, pescar y coleccionar especímenes de flora y fauna silvestre en peligro y/o no autorizados, excepto con fines científicos, de difusión cultural u otros fines, que estén aprobados en el correspondiente Plan de Manejo así como abstenerse de realizar operaciones de comercialización (compra venta) de dichos especímenes, sus productos y subproductos no autorizados.

5.2.3.6. Presentar un Informe Anual de las actividades que el CONCESIONARIO ha desarrollado, así como un informe respecto de

la infraestructura acondicionada y/o edificada cada año, conforme a los lineamientos que se establezcan para tal fin.

5.2.3.7. En el caso de que la concesión se encuentre ubicada en zona de amortiguamiento de un Área Natural Protegida, Área de Conservación Privada, Área de Conservación Regional u otras, las actividades deben encontrarse acordes con los fines de creación de las mismas y no contravenir en ningún caso lo dispuesto en los correspondientes documentos de gestión de los respectivos espacios.

5.2.3.8 Brindar al CONCEDENTE todas las facilidades de información y acceso requeridas para el cumplimiento de las verificaciones de los compromisos asumidos.

5.2.3.9 Cumplir el compromiso de inversión contenido en la Propuesta Técnica aprobada.

CLÁUSULA SEXTA: DE LAS ATRIBUCIONES Y OBLIGACIONES DEL CONCEDENTE

Son atribuciones y obligaciones del CONCEDENTE las que se detallan a continuación:

6.1. Garantizar el ejercicio de los derechos derivados del presente CONTRATO.

6.2. Adoptar las medidas que correspondan para detener cualquier acto de terceros que impida o limite los derechos sobre la CONCESIÓN en coordinación con la Policía Nacional del Perú y el Ministerio Público y/o para controlar y reprimir actividades ilícitas dentro del área concedida según lo estipulado en el presente CONTRATO.

6.3. Exigir al CONCESIONARIO el cumplimiento de la presentación del Plan de Manejo de la Concesión de acuerdo a los lineamientos aprobados por la autoridad competente.

6.4. Exigir al CONCESIONARIO que entregue a la autoridad competente la información respecto del desarrollo de actividades de investigación y/o de conservación ejecutadas en el marco del presente CONTRATO.

6.5. Realizar cada año un (01) monitoreo de oficio del área de la concesión para verificar el cumplimiento de los compromisos asumidos por EL CONCESIONARIO, efectuar las evaluaciones ecológicas, sociales del área de la concesión, cumplimiento del contrato y comprobar el estado de funcionamiento de las instalaciones de la misma.

6.6. Requerir al CONCESIONARIO el cumplimiento de las obligaciones derivadas del presente CONTRATO.

6.7. Resolver el CONTRATO de acuerdo con las causales de resolución previstas en la cláusula decimoctava de este CONTRATO.

6.8. Requerir que el CONCESIONARIO, en caso ocasione daños o perjuicios al área concesionada así como a las comunidades nativas y poblaciones locales de la zona, cumpla con restituir las cosas al estado anterior al daño e indemnizar a los

terceros que pudieran quedar afectados, de conformidad con lo establecido por el Código Civil, y lo previsto en el presente CONTRATO.

CLÁUSULA SÉPTIMA: DE LA PARTICIPACIÓN DE LAS POBLACIONES LOCALES

7.1. Cuando el área de concesión se encuentre cercana a grupos indígenas en aislamiento voluntario y estos quieran realizar una aproximación amistosa, EL CONCESIONARIO está en la obligación de comunicar de inmediato a la Oficina Desconcentrada de la ARA más cercano al área otorgada en concesión y aplicará las medidas de contingencia identificadas en el proyecto de conservación para estos casos.

7.2. El CONCESIONARIO debe respetar los valores culturales y tradicionales de las comunidades nativas o de migrantes, y difundir estos valores previo acuerdo con las comunidades involucradas.

7.3. En caso estas comunidades nativas o de migrantes, realicen alguna acción que altere o afecte la normal actividad de conservación, el CONCESIONARIO debe informar de inmediato a la autoridad competente.

7.4. El CONCESIONARIO promoverá mecanismos de participación social comunitaria, con comunidades nativas, comunidades de migrantes y/o poblaciones locales ubicadas en las zonas aledañas al área de concesión, en los procesos de contratación y adquisición de bienes y servicios, principalmente en la adquisición de productos cultivados en condiciones orgánicas y de primera calidad.

CLÁUSULA OCTAVA.- DE LOS TÉRMINOS DE REFERENCIA DEL PLAN DE MANEJO DE LA CONCESIÓN

El Plan de Manejo para la Concesión de Conservación será elaborado por el CONCESIONARIO de acuerdo con los dispositivos legales emitidos por la autoridad competente vigentes al momento de su elaboración y presentación, para lo cual cuenta con un plazo máximo de seis (06) meses posteriores a la suscripción del contrato.

CLÁUSULA NOVENA: DE LAS SERVIDUMBRES

9.1. El CONCESIONARIO se obliga a respetar y a no menoscabar de modo alguno el uso de las servidumbres de paso y otras existentes, de acuerdo a las normas establecidas en el Código Civil, así como las obtenidas por el transcurso del tiempo conforme al artículo 950° de la precitada norma, quedando sujeto además a las condiciones siguientes:

- a. Del libre tránsito por las áreas ubicadas dentro del área otorgada en concesión, que permita el acceso a los puentes, oroyas y caminos públicos existentes y los que se construyan en el futuro.
- b. Del libre tránsito por las fajas marginales o márgenes de ríos, determinadas por las autoridades competentes de la jurisdicción o en su defecto de acuerdo al sentido común.

c. Del libre paso de oleoductos, gasoductos, instalaciones para la exploración y explotación minera y petrolera, instalaciones para el servicio público de telecomunicaciones, líneas de transmisión de energía, vías de comunicación de toda especie, establecidas o que sea necesario establecer, así como las que demande su operación y mantenimiento, teniendo en consideración la onerosidad de la servidumbre legal de paso de conformidad con el artículo 1052° del Código Civil vigente.

d. Del uso de cauces para sacar agua para la agricultura o para la subsistencia de los pobladores de la zona.

9.2. El CONCESIONARIO se compromete a constituir servidumbres por el plazo de duración del presente CONTRATO, previo conocimiento del CONCEDENTE, en virtud del artículo 1041° del Código Civil. Dichas servidumbres se constituyen mediante Actas de Acuerdos con otros propietarios.

9.3. Si como consecuencia de las obligaciones impuestas por las servidumbres se produjera un daño de cualquier naturaleza en el Área de la Concesión o a terceros por causas no imputables al CONCESIONARIO, éste quedará liberado de resarcir o indemnizar dicho daño.

9.4. Cabe precisar que el concesionario no deberá afectar actividades de subsistencia (caza, pesca o recolección de productos diferentes a la madera) de las comunidades nativas, campesinas, migrantes y poblaciones locales, en zonas establecidas. Estas servidumbres se constituyen mediante Actas de Acuerdos en las cuales se deberá establecer claramente el producto, el volumen, y períodos de tiempo.

9.5. Cualquier servidumbre que se otorgue o pacte sobre el área de la concesión está condicionada para su validez a que no impida o perjudique los objetivos de conservación del área. EL CONCESIONARIO podrá negarse a otorgar servidumbres que no cumplan esta condición, justificando su decisión ante el CONCEDENTE, mediante un informe técnico.

9.6. Las servidumbres que sean pactadas al interior de la concesión estarán sujetas a un Reglamento de Uso de la Servidumbre, establecido por EL CONCESIONARIO. Este reglamento será de cumplimiento obligatorio por los usuarios de la servidumbre y formará parte de los acuerdos que éstos suscriban con EL CONCESIONARIO.

CLAUSULA DECIMA.- REGENTE FORESTAL

Además de las obligaciones previstas en el numeral 5.2 de la cláusula quinta para el CONCEDENTE, éste se obliga a cumplir con la normatividad forestal y de fauna silvestre respecto al vínculo con el regente y el ejercicio de la regencia. Así, tiene, entre otras, las siguientes obligaciones:

10.1 Contratar los servicios de un regente forestal con categoría en productos forestales no maderables, encargado de la elaboración y/o implementación del plan de manejo, cuando el plan de manejo no se ejecute por el titular de la concesión y/o cuando incluya actividades de investigación o manejo que implique la muerte de alguna especie forestal o de fauna silvestre.

10.2 Suscribir un contrato de servicios con el regente forestal que establezca los términos del mismo (elaboración del plan de manejo, implementación del plan de manejo, entre otros).

10.3 Remitir el contrato de regencia al SERFOR para su incorporación al Registro Nacional de Regentes Forestales y de Fauna Silvestre, así como a informar sobre la culminación anticipada o la imposibilidad de su ejecución.

10.4 Comunicar al CONCEDENTE y al SERFOR la designación y/o cambio del regente contratado.



CLAUSULA DECIMOPRIMERA: DEL MONITOREO Y EVALUACIÓN

11.1. El CONCESIONARIO debe presentar al CONCEDENTE y al OSINFOR el Informe Anual de cumplimiento de las actividades en los resultados de la ejecución del Plan de Manejo Aprobado suscrito por el Regente, de ser el caso y el titular, dentro de los cuarenta y cinco (45) días calendario de culminación del año operativo, contado a partir de la fecha de aprobación del PMF.



11.2 El CONCESIONARIO estará sujeto a un monitoreo del área de concesión por el órgano competente cada cinco (5) años, contados a partir de la aprobación del Plan de Manejo, sobre el cual elaborará el informe Quinquenal de Evaluación de la Ejecución del Plan de Manejo. El monitoreo deberá al menos:

- a) Verificar el cumplimiento de los compromisos del concesionario, a través del Contrato de Concesión y el Plan de Manejo.
- b) Realizar las evaluaciones ecológicas y sociales del área de la concesión.
- c) Visitar las instalaciones de la concesión y comprobar su estado de funcionamiento.
- d) Realizar encuestas entre los pobladores y usuarios mediante indicadores objetivamente verificables, respecto a los compromisos asumidos en el Plan de Manejo en aspectos sociales.



11.3 Los gastos que irroguen las acciones de monitoreo a cargo del CONCEDENTE serán cubiertos por EL CONCESIONARIO durante el plazo de vigencia de la concesión. El procedimiento y monto será fijado por ambas partes de mutuo acuerdo en cada oportunidad y según el alcance del monitoreo a realizarse, teniéndose en cuenta que el mismo será efectuado por un profesional asignado por el CONCEDENTE. Si como resultado del Informe Quinquenal del presente contrato, se determina de forma sustentada que es necesario modificar el Plan de Manejo el CONCESIONARIO deberá realizar dichas modificaciones dentro del plazo que se prevea en el informe respectivo, el cual debe ser motivado.

11.4 El CONCEDENTE podrá realizar inspecciones en el área de concesión otorgada, de oficio y sin previo aviso, estando obligado EL CONCESIONARIO a otorgar todas las facilidades requeridas para el cumplimiento de esta misión.

11.5 En caso de que el CONCESIONARIO solicite previamente la prórroga del Contrato de Concesión, la opinión favorable del CONCEDENTE o del organismo supervisor, estará contenida en el referido informe.

CLAUSULA DECIMOSEGUNDA: DE LA SUPERVISIÓN

12.1 La función de supervisión involucra acciones de seguimiento y verificación del cumplimiento de las obligaciones legales, contractuales y técnicas derivadas del titulohabilitante, comprende a su vez la función fiscalizadora y sancionadora con las facultades para investigar las posibles infracciones administrativas, así como imponer sanciones.

12.2 El Organismo Supervisor de los Recursos Forestales y de Fauna Silvestre – OSINFOR, es el ente supervisor del cumplimiento de las obligaciones contractuales, así como de los criterios contenidos en los documentos de gestión; ejerce a su vez la potestad fiscalizadora y sancionadora dentro de la misma. El CONCESIONARIO debe brindar las facilidades a la entidad competente para el cumplimiento de sus funciones.

CLÁUSULA DECIMOTERCERA: DE LA TRANSFERENCIA DE DERECHOS Y OBLIGACIONES, LA CESIÓN DE POSICIÓN CONTRACTUAL Y EL ARRENDAMIENTO

13.1. El CONCESIONARIO podrá ceder su posición contractual siempre y cuando exista aprobación previa escrita del CONCEDENTE, bajo sanción de resolución de contrato y caducidad de la CONCESIÓN. En tal caso, las condiciones del contrato de concesión subsisten para el nuevo concesionario, para lo cual deberá suscribirse una addenda al contrato original, firmado por el CONCEDENTE y el nuevo concesionario, en virtud de lo dispuesto en el artículo 74° del Decreto Supremo N° 018-2015-MINAGRI. Entiéndase por cesión de posición contractual la institución jurídica prevista en los artículos 1435° a 1439° del Código Civil.

13.2. El CONCESIONARIO podrá arrendar todo o parte del área en CONCESIÓN, previa opinión favorable del CONCEDENTE. La suscripción de una Carta de Contrato de Arrendamiento no libera al CONCESIONARIO del cumplimiento de las obligaciones contractuales derivadas del presente CONTRATO.

13.3 Tanto el CONCESIONARIO (en su calidad de arrendador) como el arrendatario responderán solidariamente de conformidad con lo normado por el artículo 1183° del Código Civil, en caso ocasionen daños al ambiente en general o a terceros, de acuerdo a los términos del presente CONTRATO.

CLÁUSULA DECIMOCUARTA: VIGENCIA Y RENOVACIÓN DEL CONTRATO DE CONCESIÓN

14.1 El plazo de vigencia de la CONCESIÓN a que está sujeto el presente CONTRATO será de 40 años renovables computados desde la suscripción del presente documento.

14.2 La renovación del CONTRATO operará de acuerdo con lo dispuesto en el Artículo 73° del Decreto Supremo N° 018-2015-MINAGRI. Para solicitar la renovación

del plazo de vigencia de la CONCESIÓN, será necesario que el CONCESIONARIO no se encuentre con saldo deudor vencido respecto del derecho de aprovechamiento.

CLÁUSULA DECIMOQUINTA: MODIFICACIÓN DEL CONTRATO

Las partes podrán, de común acuerdo, modificar total o parcialmente los términos y obligaciones del presente CONTRATO. Dicha modificación se realizará mediante Adenda la cual será suscrita al amparo del marco normativo aplicable, así como bajo las mismas formalidades que condujeron a la suscripción del CONTRATO.

CLÁUSULA DECIMOSEXTA: DEL CASO FORTUITO O FUERZA MAYOR

16.1 Ninguna de las partes será imputable por la inejecución de alguna obligación o por su cumplimiento parcial, tardío o defectuoso, sólo en la medida y por el periodo de tiempo que la parte obligada se vea afectada por un evento originado por caso fortuito o fuerza mayor y siempre que acredite que dicha causa impidió el debido cumplimiento de sus obligaciones.

16.2 Para los fines del CONTRATO, caso fortuito o fuerza mayor es la causa no imputable consistente en un evento extraordinario, imprevisible e irresistible que impide la ejecución de una obligación o determina su cumplimiento parcial, tardío o defectuoso.

16.3. Se excluye de la calificación de caso fortuito o de fuerza mayor, aquellos eventos o circunstancias, o la combinación de ambos, cuyos efectos pudieron haber sido previstos y evitados por la Parte afectada mediante el ejercicio diligente de actividades que hubieran tenido por finalidad evitar tales eventos o circunstancias. La ejecución de dichas actividades de previsión se considerará obligatorias siempre que las mismas no excedieran el límite de lo razonable, en función con la magnitud de los eventos o circunstancias que se pretendan evitar.

16.4. El caso fortuito o la fuerza mayor no liberará al CONCESIONARIO del cumplimiento de las obligaciones que no sean suspendidas por dichos eventos. En esa hipótesis, las obligaciones afectadas quedarán suspendidas mientras dure el evento de caso fortuito o fuerza mayor.

16.5 Si la situación de caso fortuito o fuerza mayor excede el plazo de dieciocho (18) meses calendarios, el CONCEDENTE podrá proceder a resolver el presente CONTRATO.

16.6. El CONCESIONARIO solicitará la inexigibilidad de obligaciones invocando caso fortuito o fuerza mayor siempre que, dentro de un plazo de treinta (30) días calendarios mediante informe al CONCEDENTE, indicando lo siguiente:

- a) Los hechos a los que se califica con dicha categoría.
- b) El periodo estimado de restricción parcial o total de sus actividades y el grado de impacto previsto.

16.7. El CONCEDENTE tendrá un plazo de sesenta (60) días calendarios para responder a la solicitud a que se refiere el párrafo anterior. Transcurrido dicho plazo sin que medie pronunciamiento sobre la misma, la solicitud se entenderá automáticamente aprobada.

CLÁUSULA DECIMOSEPTIMA: DE LAS INFRACCIONES Y SANCIONES

En caso de violación de las normas legales que regulan el área de la concesión de conservación o las cláusulas del presente contrato, se aplicará el régimen de infracciones y sanciones contenidas en el Reglamento para la Gestión de Fauna Silvestre y Reglamento para la Gestión Forestal de la Ley Forestal y de Fauna Silvestre.



CLÁUSULA DECIMO OCTAVA: RÉGIMEN DE LOS BIENES ADQUIRIDOS

18.1 Toda la infraestructura y bienes accesorios a ésta que adquiere el concesionario durante la vigencia del contrato, y que hayan sido obtenidos para el desarrollo de las actividades en el área afecta al contrato, pasarán a propiedad del CONCEDENTE sin excepción alguna y sin derecho a reembolso al término del presente contrato.



18.2 La recepción y conformidad de bienes de la zona afecta a concesión es responsabilidad de la Oficina Desconcentrada de la Autoridad Regional Ambiental respectiva, la que en coordinación con la Dirección Ejecutiva Forestal y de Fauna Silvestre, deberá verificar el cumplimiento de las obligaciones contractuales, lo que se consignará en un Acta.

18.3 El CONCESIONARIO deberá presentar junto con el Informe Anual de actividades una lista de los bienes adquiridos cada año y su valorización, los cuales serán inventariados de acuerdo a las normas internas del CONCEDENTE. Al término del contrato el CONCESIONARIO presentará junto con el Plan de Salida, la relación de bienes inventariados y su estado de conservación. La DEFFS determinará los bienes que el CONCESINARIO deberá entregar en propiedad, y en su caso aquel que deberá trasladar para su propio uso institucional o posterior donación a otras instituciones o grupos comunitarios.

18.4 En ningún caso los bienes destinados a la realización de la actividad turística podrán ser sometidos a gravámenes.

CLAUSULA DECIMONOVENA.- CONSTITUCION DE GARANTÍAS

20.1 La concesión de conservación constituye un derecho real de carácter incorporal, registrable y susceptible de hipoteca. Aplicando como norma supletoria el Código Civil.

20.2 La constitución de hipoteca por los titulares de concesiones de conservación sólo podrá tener por finalidad la inversión en la conservación de los recursos forestales y de fauna silvestre bajo.

CLÁUSULA VIGESIMA: PROCEDIMIENTOS A SEGUIR AL TÉRMINO DE LA CONCESIÓN

Un año antes del Término de la CONCESIÓN, el concesionario que no desee renovar el plazo de su concesión debe presentar al CONCEDENTE un PLAN DE SALIDA, el cual debe ser aprobado mediante Resolución administrativa del CONCEDENTE.

Al término de la concesión, el CONCESIONARIO presenta un INFORME FINAL respecto de la ejecución del Plan de Salida y hace entrega mediante ACTA de los bienes integrantes de la Concesión, que se hayan definido previamente en el presente CONTRATO o en sus Adendas correspondientes, para su transferencia formal a la DEFFS. El CONCESIONARIO no podrá retirar de la CONCESIÓN aquellos bienes cuya remoción signifique una alteración grave del paisaje o degradación de ecosistemas.

Cumplidos estos actos, el concesionario finaliza formalmente su vínculo contractual con el Estado.




CLÁUSULA VIGESIMOPRIMERA: CAUSALES DE RESOLUCIÓN DEL CONTRATO

21.1. El CONCEDENTE mediante Resolución administrativa está facultado a resolver de pleno derecho el presente CONTRATO o suprimir cualquiera de los derechos otorgados al CONCESIONARIO, en cualquier momento, en caso se verifique la ocurrencia de cualquiera de las siguientes causales:



- a. Por caducidad de la concesión – OSINFOR la pondrá en conocimiento de la autoridad que en representación del Estado se constituya como concedente.
- b. El mutuo acuerdo entre las Partes.
- c. El incumplimiento, imputable al CONCESIONARIO, de cualquiera de las obligaciones estipuladas en el presente CONTRATO, siempre que ésta no sea debidamente justificada dentro de los noventa (90) días calendarios siguientes a la notificación hecha por la DEFFS respecto de dicho incumplimiento. En el caso de las obligaciones contractuales no esenciales, la DEFFS podrá resolver el CONTRATO solo si, habiéndolo requerido dos veces, el CONCESIONARIO no ha cumplido con lo acordado en este CONTRATO.
- d. Cuando el CONCESIONARIO no cuente con la capacidad económica o técnica para continuar el CONTRATO, pese haber sido requerido para corregir tal situación.
- e. Las transgresiones o falta de actualización del Plan de Manejo.
- f. La ocurrencia de un evento de caso fortuito o fuerza mayor cuya verificación en el tiempo se extienda por un plazo igual o mayor de dos (02) años, salvo que las partes acuerden la suspensión del CONTRATO.
- g. Por declaración de insolvencia o quiebra del CONCESIONARIO
- h. Por vulnerar los objetos de creación o normas de uso de las Áreas Naturales Protegidas, sus zonas de amortiguamiento o áreas complementarias.



- i. Por la comisión dentro del área concesionada de delitos ecológicos o infracciones a la legislación forestal y de fauna silvestre, de áreas naturales protegidas o del medio ambiente en general, por parte del CONCESIONARIO o sus dependientes.

21.2 En cualquiera de los supuestos a que hace referencia la presente cláusula, la resolución surtirá sus efectos a los noventa (90) días hábiles siguientes a la notificación de la decisión o acuerdo, la que será notificada por la vía notarial. En este caso, la DEFFS podrá tomar la posesión inmediata sobre el Área de Concesión.

CLAUSULA VIGESIMOSEGUNDA: DE LA CADUCIDAD DE LA CONCESIÓN

El OSINFOR, es el ente competente para declarar la caducidad del plazo de vigencia de la concesión, mediante procedimiento administrativo, en cualquiera de los siguientes casos:

22.1 La presentación de información falsa o el incumplimiento grave del Plan de Manejo, así como la información contenida en los informes de ejecución anual.

22.2 La colecta o movilización de recursos de fauna silvestre, fuera del ámbito de la concesión, así como de otros recursos forestales y de fauna silvestre sin la respectiva autorización

22.3 El cambio de uso no autorizado de la tierra.

22.4 Causar severos perjuicios que pongan en grave riesgo el ambiente y la biodiversidad de acuerdo con la normatividad vigente.

22.5 El incumplimiento de pago por derecho de aprovechamiento al cual se encuentra sujeto, en el plazo establecido, salvo que exista refinanciamiento, fraccionamiento o suspensión de obligaciones, aprobados por el CONCEDENTE.

22.6 La realización de actividades diferentes a las otorgadas en virtud del titulohabilitante.

CLÁUSULA VIGÉSIMOTERCERA: DE LA RESPONSABILIDAD POR DAÑOS CON OCASIÓN Y/O EN EJERCICIO DE LA ACTIVIDAD EN EL AREA DE CONCESIÓN

23.1. El CONCESIONARIO deberá responder patrimonialmente por el daño al Área de Concesión o a terceros, si ello fue derivado del incumplimiento de alguna obligación prevista por el presente CONTRATO, o su ejecución defectuosa de conformidad con el Código Civil.

23.2. Sin perjuicio de lo expuesto en el numeral anterior, el CONCESIONARIO deberá responder patrimonialmente por los actos que ocasionen daño al área de la concesión o a terceros, realizados por los órganos, representantes, funcionarios o dependientes del CONCESIONARIO, cuando:

- a) Exceden su objeto social y lo estipulado en este CONTRATO.

- b) Dentro del ejercicio de las funciones del órgano, representante o dependiente de conformidad con lo establecido por el Código Civil.

23.3. En caso se produzca daño al Área de Concesión o a terceros, derivados de acciones u omisiones de sus miembros, socios o asociados, el CONCESIONARIO responderá de conformidad con lo normado por el Código Civil.

CLAUSULA VIGESIMOCUARTA: DE LA SOLUCION DE LAS CONTROVERSIAS

24.1 Negociación – Trato Directo: Todos los conflictos y controversias que pudieran surgir entre las Partes sobre la interpretación, ejecución, cumplimiento o cualquier otro aspecto relacionado a la existencia, validez o nulidad del presente Contrato, deberán ser resueltos por trato directo entre las Partes dentro de un plazo de quince (15) días contados a partir de la fecha en que una Parte comunica a la otra, por escrito, la existencia de un conflicto o controversia (el "Plazo de Trato Directo").

24.2 Clasificación de la Controversia: En caso que las partes dentro del Plazo de Trato Directo, no resolvieran el conflicto o controversia suscitada, entonces deberán definirlo como un conflicto o controversia de carácter técnico o no técnico, según el caso. Los conflictos o controversias técnicas serán resueltos conforme al procedimiento estipulado en la Cláusula 24.3. Los conflictos o controversias que no sean de carácter técnico serán resueltos conforme al procedimiento previsto en la Cláusula 24.4. En caso que las Partes no se pusieran de acuerdo dentro del Plazo de Trato Directo respecto de si el conflicto o controversia suscitado es una Controversia Técnica o una Controversia No Técnica, entonces tal conflicto o controversia deberá ser considerado como una Controversia No Técnica y será resuelto conforme al procedimiento previsto en la Cláusula 27.6.

24.3 Controversias Técnicas: Toda Controversia Técnica que no pueda ser resuelta directamente por las Partes dentro del Plazo de Trato Directo, deberá ser sometida a la decisión final e inapelable de un solo Experto en la materia (el "Experto"), designado de mutuo acuerdo por las Partes dentro de los tres (3) días calendario siguientes a la determinación de la existencia de una Controversia Técnica. Cuando las Partes no acuerden la designación del Experto, el Experto será designado por dos personas, cada una de ellas designada por una de las Partes. Cuando estas dos personas no puedan acordar el nombramiento de un Experto dentro de los cinco (5) días calendario siguientes a su designación, cualquiera de las Partes podrá solicitar a un órgano colegiado según la materia, la designación del Experto, quien deberá reunir los mismos requisitos aplicables al Experto designado por las partes y quien deberá resolver la controversia de conformidad con lo establecido en la presente Cláusula.

24.4 El Experto podrá solicitar de las partes cualquier información que considere necesaria para resolver la Controversia Técnica y podrá efectuar cualquier prueba y solicitar las que considere necesarias de las Partes o terceros. El Experto deberá notificar una decisión preliminar a las partes dentro de los treinta (30) días calendario siguientes a su designación, dando a las Partes cinco (5) días calendario para preparar y entregar al Experto sus comentarios sobre la decisión preliminar. El Experto entonces emitirá, de acuerdo a su leal saber y entender, su decisión final con carácter vinculante para EL CONCEDENTE y EL CONCESIONARIO sobre la referida Controversia Técnica dentro de los diez (10) días calendario siguientes a la recepción de los comentarios hechos por las Partes sobre su decisión preliminar, o al concluir el plazo para realizar dichos comentarios, el que concluya primero.

24.5 El Experto deberá guardar absoluta reserva y mantener confidencialidad sobre toda información que conozca por su participación en la resolución de una Controversia Técnica.

24.6 Controversias No Técnicas: Las Controversias No Técnicas serán conducidas mediante proceso judicial, mediante denuncia correspondiente, de la parte interesada.

24.7 Continuación de las Obligaciones: Durante el desarrollo de la solución de controversias las Partes continuarán con la ejecución de sus obligaciones contractuales, en la medida en que sea posible, salvo medida cautelar interpuesta por el Poder Judicial para cualquiera de las partes.



CLÁUSULA VIGÉSIMOQUINTA: DE LA INHABILITACIÓN

El CONCESIONARIO declara bajo juramento que se compromete a cumplir las obligaciones derivadas de este CONTRATO bajo sanción de quedar inhabilitado un año para contratar con el Estado.

El referido compromiso de no hacer o imposibilidad de contratar con el Estado de manera directa o indirecta se extiende a los supuestos de infracciones a la legislación referida a la conservación del medio ambiente.



CLÁUSULA VIGÉSIMOSEXTA: DISPOSICIONES FINALES

26.1 Ley aplicable: La Ley aplicable al presente Contrato es la Ley Peruana.

26.2 Los títulos contenidos en este CONTRATO son para su identificación y no deben ser considerados como parte de este Contrato, para limitar o ampliar su contenido o para determinar los derechos u obligaciones de las Partes.

26.3 Este CONTRATO y sus Anexos contienen el completo acuerdo de las Partes con relación al objeto del mismo. Todos los Anexos del presente CONTRATO forman parte integral del mismo.

26.4 Salvo disposición expresa en sentido contrario contenida en el presente CONTRATO, las referencias a "Días", deberán entenderse referidas a días hábiles o útiles.

26.5 El pago de todos los impuestos y el establecimiento de las garantías que se requieran de acuerdo con la Leyes Aplicables serán exclusivamente por cuenta y responsabilidad del CONCESIONARIO.

26.6 Las partes declararán como válidos los domicilios señalados en la introducción del CONTRATO y cualquier cambio, para ser considerado como válido deberá ser notificado previamente por escrito y no afectará la validez de las demás estipulaciones o disposiciones del presente CONTRATO.

26.7 Si cualquier estipulación o disposición del CONTRATO fuera declarada nula, inválida o no exigible por el laudo arbitral, dicha decisión será interpretada estrictamente para dicha estipulación o disposición y no afectará la validez de las demás estipulaciones o disposiciones del CONTRATO.

26.8 Renuncia, modificaciones y aclaraciones:



26.8.1 La renuncia de EL CONCESIONARIO, al derecho de concesión otorgado mediante el presente Contrato, sólo tendrá efecto si se realiza por escrito y con la debida notificación a EL CONCEDENTE.

26.8.2 El CONCESIONARIO podrá renunciar a su derecho de Concesión, sustentando debidamente los motivos de su decisión por escrito. Sin embargo, dicha renuncia se encuentra sujeta a evaluación del cumplimiento del PMF.

26.8.3 Las modificaciones o aclaraciones al Contrato únicamente serán válidas cuando sean acordadas por escrito y firmadas por los representantes de las Partes debidamente facultados para el efecto.

26.9 Domicilio: Las Partes declaran como válidos los domicilios señalados en la introducción del Contrato y cualquier cambio, para ser considerado como válido, deberá ser notificado previamente por escrito y de manera indubitable a la otra Parte.


26.10 Nulidad parcial: Si cualquier estipulación o disposición del Contrato fuera declarada nula, inválida o no exigible, dicha decisión será interpretada estrictamente para dicha estipulación o disposición y no afectará la validez de las demás estipulaciones o disposiciones del Contrato.

26.11 Elevación del Contrato a Escritura Pública: El CONCESIONARIO debe elevar el presente Contrato a Escritura Pública, siendo los gastos que ello origine de cargo del CONCESIONARIO, quien además deberá entregar al CONCEDENTE una copia fedateada de la misma.

26.12 Confidencialidad: EL CONCESIONARIO no podrá divulgar a terceros información referente a EL CONCEDENTE, calificada como confidencial por éste, que EL CONCESIONARIO haya tomado conocimiento directa o indirectamente en virtud de su participación en el procedimiento administrativo que derivó en el otorgamiento del presente derecho de concesión y/o la celebración del presente Contrato, a menos que cuente con autorización escrita para su divulgación a terceros, en cada caso concreto.

El CONCESIONARIO deberá adoptar las medidas necesarias para que su personal cumpla las normas de confidencialidad establecidas en el presente contrato, para lo cual deberá incluir, mas no limitarse, a incorporar una cláusula de confidencialidad en todos los contratos de trabajo que celebre con sus empleados.

En señal de conformidad y aceptación del contenido del presente CONTRATO, las partes lo suscriben en tres (03) ejemplares idénticos, en la ciudad de Iquitos a los 09 días del mes de febrero del año dos mil diecisiete.


POR EL CONCEDENTE
PERBIS SALDAÑA RIVADENEIRA
DIRECTOR EJECUTIVO
FORESTAL Y DE FAUNA SILVESTRE


POR EL CONCESIONARIO
HEITER VALDERRAMA FREYRE
RECTOR UNAP



ANEXO 1

CARTA DE COMPROMISO DEL CONCESIONARIO: CONCESIÓN PARA CONSERVACION

ANEXO 2

MEMORIA DESCRIPTIVA CONCESIÓN DE CONSERVACION

ANEXO 3

MAPA DEL ÁREA OTORGADA EN CONCESION

ANEXO 4

RESOLUCION EJECUTIVA DIRECTORAL QUE APRUEBA LA PROPUESTA TECNICA O LA QUE LO REMPLACE.

ANEXO 5

COPIA DE RESOLUCION DE DESIGNACION DEL REPRESENTANTE LEGAL

ANEXO 6

COPIA DE DNI DEL CONCESIONARIO O REPRESENTANTE LEGAL

ANEXO 7


COPIA DE FICHA RUC

ANEXO 1:

**CARTA DE COMPROMISO DE CONCESIONARIO:
CONCESIÓN PARA CONSERVACIÓN**

Yo, HEITER VALDERRAMA FREYRE identificado con DNI N° 06444153, en representación de la Universidad Nacional de la Amazonía Peruana, con domicilio legal en Avenida Grau N° 1072, distrito de Iquitos, provincia de Maynas, departamento de Loreto, concesionario del área ubicada en los distritos de San Juan Bautista y Nauta, provincias de Maynas y Loreto, departamento de Loreto, bajo la modalidad de Concesión para Conservación según Resolución Ejecutiva Directoral N° 105-2013-GRL-GGR-PRMRFFS-DER, que otorga la Concesión y el Contrato de Concesión para Conservación, suscrito el 09 de 02 de 2017 dirijo la presente Carta, para manifestar los siguientes compromisos:

- 1) Respetar los compromisos contenidos en el Plan de Manejo a ser aprobado por Resolución y en el Contrato de Concesión para Conservación suscrito el 09 de 02 de 2017
- 2) No realizar actividades no contempladas en dichos documentos.
- 3) Realizar las inversiones ofrecidas en el Plan de Manejo de la Concesión y el Contrato respectivo.
- 4) Informar oportunamente a la DEFFS respecto a hechos que pudieran darse en el área de la concesión y puedan afectar la conservación de la misma.
- 5) Respetar los derechos de las comunidades indígenas y campesinas, así como de los pobladores locales vecinos al área de la concesión, procurando hacerlos partícipes de los beneficios sociales y económicos generados por las actividades que realizaré.
- 6) Facilitar el acceso a los documentos y al área misma de la concesión en las oportunidades que la DEFFS lo solicite.
- 7) Cumplir con la presentación de Informes a que se refieren las normas legales correspondientes.


Firma del Concesionario
Heiter Valderrama Freyre
DNI 06444153


Lugar y Fecha

Iquitos. 09 de 02 Del año 2017





ANEXO 2
MEMORIA DESCRIPTIVA
CONCESIÓN DE CONSERVACION



**GORE
LORETO****GERENCIA GENERAL
REGIONAL****AUTORIDAD
REGIONAL AMBIENTAL****DIRECCION EJECUTIVA
FORESTAL Y FAUNA
SILVESTRE****"AÑO DEL BUEN SERVICIO AL CIUDADANO"**

**MEMORIA DESCRIPTIVA DE LA CONCESIÓN PARA CONSERVACIÓN
OTORGADO A LA UNIVERSIDAD NACIONAL DE LA AMAZONIA PERUANA-
UNAP, CUYO RESENTANTE LEGAL ES EL SEÑOR HEITER VALDERRAMA
FREYRE.**

I. UBICACIÓN POLITICA

Departamento : Loreto
Provincia (s) : Maynas y Loreto
Distrito (s) : San Juan Bautista y Nauta

II. SUPERFICIES: La superficie según SIG de la Concesión para Conservación es de
721.644 ha.

III. PERIMETRO: Presenta un perímetro según SIG de 17 224.2318 m.

IV. SISTEMA DE PROYECCIÓN

Coordenadas: UTM
Esferoide: WGS 84
Datum Horizontal: WGS 84
Zona UTM: 18 Sur

V. LIMITES DEL ÁREA CONCESIONADA

Cuadro 01. Coordenadas de los vértices de la concesión para conservación.

VERTICES	ESTE	NORTE	DISTANCIA (m)	LADOS	PERIMETRO (m)	SUPERFICIE (ha)
P-1	657237.9883	9516520.0851	2412.46	P-1 al P-2	17 224.2318	721.644
P-2	656365.5115	9514270.9210	1573.56	P-2 al P-3		
P-3	657756.9686	9513536.1066	147.82	P-3 al P-4		
P-4	657694.3942	9513402.1846	1113.60	P-4 al P-5		
P-5	656652.0000	9513794.0000	250.22	P-5 al P-6		
P-6	656612.0000	9513547.0000	1932.22	P-6 al P-7		
P-7	654896.3306	9514435.7963	1174.40	P-7 al P-8		
P-8	654381.5070	9513380.2515	792.11	P-8 al P-9		
P-9	653698.1075	9513780.7541	1147.66	P-9 al P-10		
P-10	654201.2087	9514812.2643	195.18	P-10 al P-11		
P-11	654031.1346	9514908.0312	704.79	P-11 al P-12		
P-12	653498.0000	9515369.0000	1628.00	P-12 al P-13		
P-13	655126.0000	9515373.0000	1911.01	P-13 al P-14		
P-14	655131.0000	9517284.0000	2241.20	P-14 al P-1		

**GORE
LORETO****GERENCIA GENERAL
REGIONAL****AUTORIDAD
REGIONAL AMBIENTAL****DIRECCION EJECUTIVA
FORESTAL Y FAUNA
SILVESTRE****"AÑO DEL BUEN SERVICIO AL CIUDADANO"**

POR EL NORTE

Del P-14, ubicado en la coordenada UTM 655131.0000 E y 9515373.0000 N, se prosigue en línea recta con dirección Sureste 2241.20 m, colindando con terrenos de libre disponibilidad del estado hasta llegar al P-1.

POR EL ESTE

Del P-1, ubicado en las coordenadas UTM 657237.9883 E y 9516520.0851 N, se prosigue en línea recta en dirección Suroeste 2412.46 m, colindando con terreno de libre disponibilidad del estado hasta llegar al P-2.

Del P-2, ubicado en las coordenadas UTM 656365.5115 E y 9514270.9210 N, se prosigue en línea recta en dirección Sureste 1573.56 m, colindando con predios de la parcelación 28 de Julio hasta llegar al P-3.

Del P-3, ubicado en la coordenada UTM 657756.9686 E y 9513536.1066 N, se prosigue en línea recta con dirección Suroeste 147.82 m, colindando con terrenos de libre disponibilidad del estado hasta llegar al P-4.

POR EL SUR


Del P-4, ubicado en la coordenada UTM 657694.3942 E y 9513402.1846 N, se prosigue en línea recta con dirección Noroeste 1113.60 m, colindando con terrenos de libre disponibilidad del estado hasta llegar al P-5.

Del P-5, ubicado en la coordenada UTM 656652.0000 E y 9513794.0000 N, se prosigue en línea recta con dirección Sur 250.22 m, colindando con terrenos de libre disponibilidad del estado hasta llegar al P-6.

Del P-6, ubicado en la coordenada UTM 656612.0000 E y 9513547.0000 N, se prosigue en línea recta con dirección Noroeste 1932.22 m, colindando con terrenos de libre disponibilidad del estado hasta llegar al P-7.

Del P-7, ubicado en la coordenada UTM 654896.3306 E y 9514435.7963 N, se prosigue en línea recta con dirección Suroeste 1174.40 m, colindando con terrenos de libre disponibilidad del estado hasta llegar al P-8.

Del P-8, ubicado en la coordenada UTM 654381.5070 E y 9513380.2515 N, se prosigue en línea recta con dirección Noroeste 792.11 m, colindando con terrenos de libre disponibilidad del estado hasta llegar al P-9.





**GORE
LORETO**

**GERENCIA GENERAL
REGIONAL**

**AUTORIDAD
REGIONAL AMBIENTAL**

**DIRECCION EJECUTIVA
FORESTAL Y FAUNA
SILVESTRE**



"AÑO DEL BUEN SERVICIO AL CIUDADANO"

POR EL OESTE

Del P-9, ubicado en la coordenada UTM 653698.1075 E y 9513780.7541 N, se prosigue en línea recta con dirección Noreste 1147.66 m, colindando con terrenos de libre disponibilidad del estado hasta llegar al P-10.

Del P-10, ubicado en la coordenada UTM 654201.2087 E y 9514812.2643 N, se prosigue en línea recta con dirección Noroeste 195.18 m, colindando con los terrenos de libre disponibilidad del estado hasta llegar al P-11.

Del P-11, ubicado en la coordenada UTM 654031.1346 E y 9514908.0312 N, se prosigue en línea recta con dirección Noroeste 704.79 m, colindando con terrenos de libre disponibilidad del estado hasta llegar al P-12.

Del P-12, ubicado en la coordenada UTM 653498.0000 E y 9515369.0000 N, se prosigue en línea recta con dirección Este 1628.00 m, colindando con los terrenos de libre disponibilidad del Caserío Primero de Febrero hasta llegar al P-13.

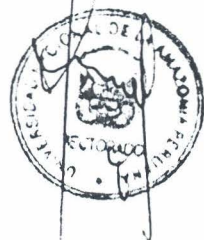
Del P-13, ubicado en la coordenada UTM 655126.0000 E y 9515373.0000 N, se prosigue en línea recta con dirección Norte 1911.01 m, colindando con los terrenos de libre disponibilidad del Caserío primero de febrero hasta llegar al P-14.

La información cartográfica en formato digital de lo descrito en la presente memoria, obra en los archivos de la SDGIFFS-DEFFS-ARA Loreto.

.....
Ing. George P. Gallardo Gonzales
Responsable SIG de la DEFFS

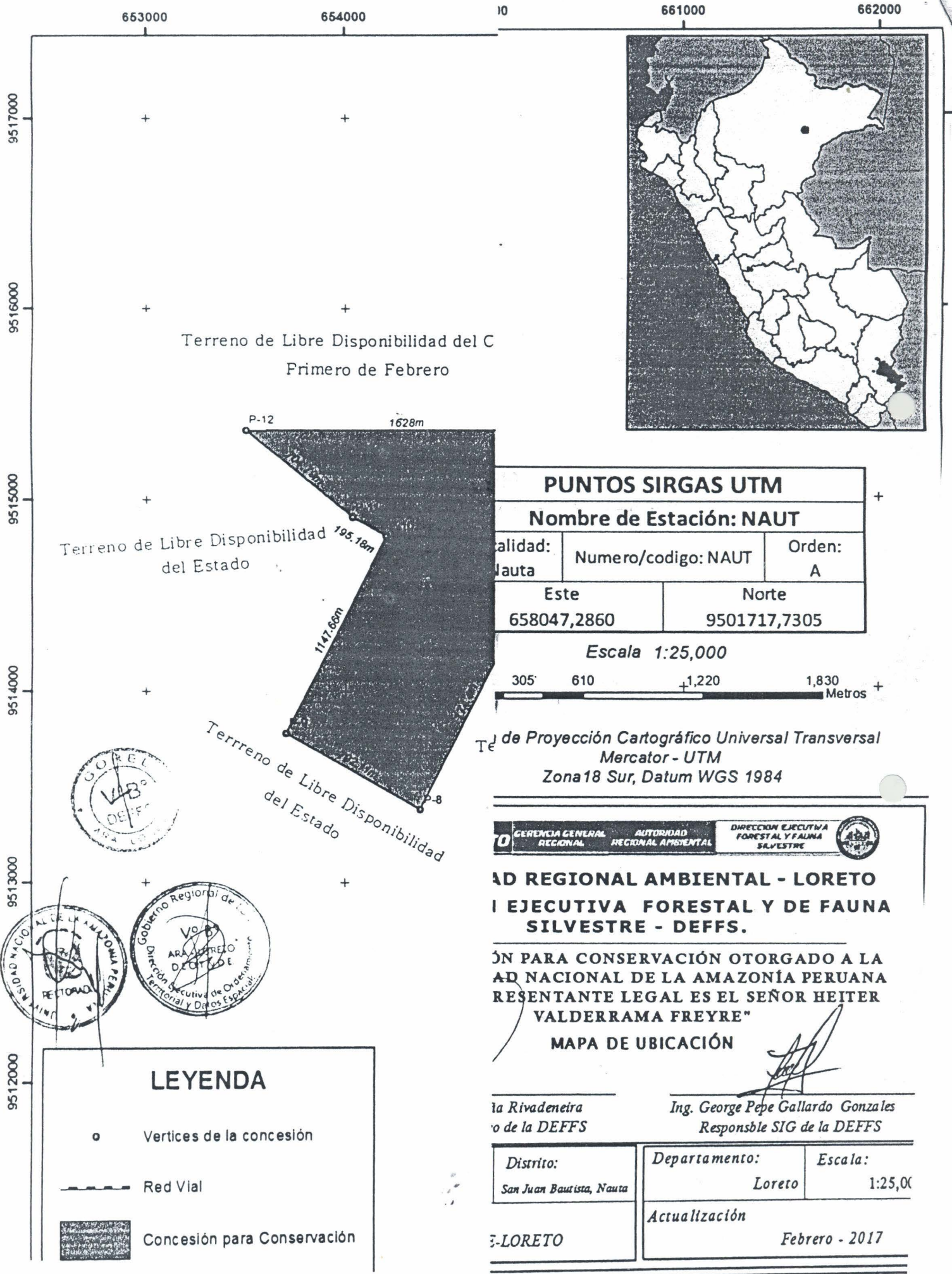
www.regionloreto.gob.pe

Av. Abelardo Quiñonez Km. 1.5
Villa Belen, Iquitos, Perú
Telefono : 065-269709 / 065-269721
Coord. Enlace Lima
Av. Del Ejército N° 1720
Irrh. Orrantía del Mar - San Isidro - Lima

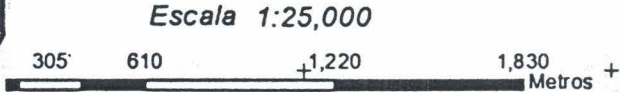


ANEXO 3
MAPA DEL ÁREA OTORGADA EN CONCESIÓN

CIÓN



PUNTOS SIRGAS UTM		
Nombre de Estación: NAUT		
Calidad: Naut	Numero/codigo: NAUT	Orden: A
Este 658047,2860	Norte 9501717,7305	



Proyección Cartográfica Universal Transversal
Mercator - UTM
Zona 18 Sur, Datum WGS 1984

GERENCIA GENERAL REGIONAL
AUTORIDAD REGIONAL AMBIENTAL
DIRECCION EJECUTIVA FORESTAL Y DE FAUNA SILVESTRE

AD REGIONAL AMBIENTAL - LORETO
DIRECCION EJECUTIVA FORESTAL Y DE FAUNA SILVESTRE - DEFFS.

CONCESION PARA CONSERVACION OTORGADO A LA
ADMINISTRACION NACIONAL DE LA AMAZONIA PERUANA
REPRESENTANTE LEGAL ES EL SEÑOR HEITER
VALDERRAMA FREYRE

MAPA DE UBICACION

Ing. George Pepe Gallardo Gonzales
Responsable SIG de la DEFFS

Distrito: San Juan Bautista, Nauta	Departamento: Loreto	Escala: 1:25,000
---------------------------------------	-------------------------	---------------------

Actualización
Febrero - 2017

LEYENDA	
	Vertices de la concesión
	Red Vial
	Concesión para Conservación



ANEXO 4

**RESOLUCION EJECUTIVA DIRECTORAL QUE APRUEBA LA PROPUESTA
TECNICA O LA QUE LO REMPLACE.**





RESOLUCIÓN EJECUTIVA DIRECTORAL N° 0105 2013-GRL-GGR-PRMRFFS-DER

Belén,

09 ABR 2013

VISTO:

El Informe Técnico N° 012-2013-GRL-GGR-PRMRFFS-DER-OPP, de fecha 28 de Enero del 2013, la Oficina de Promoción y Planeamiento, remite a la Dirección Ejecutiva Regional del Programa Regional de Manejo de Recursos Forestales y de Fauna Silvestre PRMRFFS, referente a los resultados de la Inspección Ocular para Concesión con fines de Conservación por la Universidad Nacional de la Amazonia Peruana (UNAP), cuyo representante legal es el señor Antonio Pasquel Ruiz; y,

CONSIDERANDO:

Que, estando a lo dispuesto por el artículo 66° de la Constitución Política del Perú, los recursos naturales renovables y no renovables, son patrimonio de la Nación, siendo el estado soberano en su aprovechamiento;

Que, el artículo 68° de la Constitución Política del Perú, dispone que el Estado está obligado a promover la conservación de la diversidad biológica y de las Áreas Naturales Protegidas;

Que, mediante Ordenanzas Regionales N° 017 y 018-2009-GRL-CR, se crea y se incluye, en el Reglamento de Organización y Funciones del Gobierno Regional, el Programa Regional de Manejo de Recursos Forestales y de Fauna Silvestre, PRMRFFS, como órgano técnico desconcentrado, de carácter permanente y encargado de ejercer las funciones en materia agraria establecidas en los literales e) y q) del artículo 51° de la Ley Orgánica de los Gobiernos Regionales, Ley N° 27867 y cuya efectivización se ejecuta en virtud a la Resolución Ministerial N° 0793-2009-AG;

Que, con Resolución Ejecutiva Regional N° 2010-2009-GRL-P, se aprueba el Manual de Organización y Funciones, el cual establece las funciones de los diferentes funcionarios del PRMRFFS;

Que, la Ley Forestal y de Fauna Silvestre Ley N° 27308, Artículo 10 inciso b), concesiones para ecoturismo, conservación y servicios ambientales. Las concesiones en tierras de capacidad de uso mayor forestal o en bosques de protección para el desarrollo de ecoturismo, conservación de especies de flora y fauna silvestre, secuestro de carbono y otros servicios ambientales, son otorgadas por la autoridad competente en las condiciones que establece el reglamento;

Que, con Resolución Ministerial N° 566-2001-AG, de fecha 06 de julio del 2001 y Resolución Ministerial N° 413-2006-AG, de fecha 17 de mayo del 2006, se Aprobaron y modificaron las Disposiciones Complementarias para el Otorgamiento de Concesiones para Conservación, respectivamente;

Que, con Resolución Jefatural N° 075-2007-INRENA, del 23 de marzo del 2007, señala como disposiciones complementarias para el otorgamiento de concesiones para conservación, artículo 1° las define que, las concesiones para conservación son aquellas por las que estado, a través del Instituto Nacional de Recursos naturales- INRENA, en la actualidad Programa Regional de Manejo de Recursos Forestales y Fauna Silvestre, PRMRFFS, del Gobierno Regional de Loreto, otorga a un particular el derecho de exclusividad de un área específica, preferentemente en bosques en tierras de protección para realizar actividades de protección, investigación, educación y gestión sostenible de los recursos naturales, conducentes a mantener y proteger la diversidad biológica. El plazo es determinado en un contrato de concesión y puede ser hasta 40 años renovables. Artículo 3°, la concesión para conservación



RESOLUCIÓN EJECUTIVA DIRECTORAL N° 05/2013-GRL-GGR-PRMRFFS-DER

Belén, 10 9 ABR 2013

se otorga a título gratuito. El titular de la concesión no tiene derechos de aprovechamiento comercial de los recursos naturales existentes en el área de la concesión, salvo que se pacte expresamente en el contrato como actividad económica secundaria y solo para el caso de aprovechamiento de recursos no maderables y el de ecoturismo, cuyo caso se determinan los pagos que corresponden a dicho aprovechamiento de conformidad con el artículo 70.6 del Decreto Supremo N° 014-2001-AG;

Que, mediante Oficio N° 2096-2012-GRL-GGR-PRMRFFS-DER, de fecha 27 de diciembre del 2012, la Dirección Ejecutiva del PRMRFFS, informa al solicitante que su Propuesta técnica obtuvo puntaje aprobatorio y por lo tanto se requiere realizar una Inspección Ocular al área;

Que, con Carta N° 01-2013-WAM-DCRN-FCF-UNAP, del 14 de Enero del 2013, el solicitante comunica a la Dirección Ejecutiva Regional que la Inspección Ocular se realizara el 17 de enero de este año;

Que, la propuesta técnica presentada por la Universidad Nacional de la Amazonia Peruana (UNAP), representada legalmente por el señor Antonio Pasquel Ruiz, alcanza el puntaje de 85% el cual supera el mínimo necesario para su aprobación, según lo establecido en el artículo 14° de la Resolución Jefatural N° 075-2007-INRENA que aprueba las disposiciones complementarias para el otorgamiento de concesiones para conservación;

En uso de las Atribuciones conferidas por las Ordenanzas Regionales N° 017 y 018-2009-GRL-CR, el Manual de Organización y Funciones del Programa Regional de Manejo de Recursos Forestales y de Fauna Silvestre aprobada por Resolución Ejecutiva Regional N° 2010-2009-GRL-P, y con el visado de la Oficina de Promoción y Planeamiento y la Oficina de Asesoría Jurídica;

SE RESUELVE:

ARTÍCULO 1°.- APROBAR, la "Propuesta Técnica" referente a una Concesión de Conservación a favor de la Universidad Nacional de la Amazonia Peruana (UNAP), representada legalmente por el señor Antonio Pasquel Ruiz, **EN CONSECUENCIA, OTORGAR**, la concesión para conservación en la modalidad de concesión directa en un área de 756.70ha., ubicada en los distritos de San Juan Bautista y Nauta, Provincia de Loreto-Nauta, Departamento de Loreto.

ARTÍCULO 2°.- La Concesión en mención, se localiza específicamente en la parte sur de la ciudad de Iquitos, a la altura de la Carretera Iquitos-Nauta Km 80, del Distrito de Nauta-San Juan Bautista, provincia de Loreto-Nauta; determinándose sus coordenadas geográficas, distancia, superficie, perímetro y límites, seguidamente:

8

Vértice	Este (E)	Norte (N)
1	657237.9883	9516520.0851
2	656365.5115	9514270.9210
3	657756.9686	9513536.1066
4	657694.3942	9513402.1846



RESOLUCIÓN EJECUTIVA DIRECTORAL N° 0105 2013-GRL-GGR-PRMRFFS-DER

Belén, 10 9 ABR 2013

6	656612.0000	9513547.0000
7	654896.3306	9514435.7963
8	654381.5070	9513380.2515
9	653698.1075	9513780.7541
10	654201.2087	9514812.2643
11	654031.1346	9514908.0312
12	653498.0000	9515369.0000
13	655126.0000	9515973.0000
14	655131.0000	9517284.0000

Artículo 3°.- EL OTORGAMIENTO, de la Concesión para Conservación en la modalidad de concesión directa se efectivizará con la **suscripción del contrato correspondiente**; en un plazo de 15 días hábiles con la Dirección Ejecutiva Regional del Programa Regional de Manejo de Recursos Forestales y de Fauna Silvestre, PRMRFFS, de conformidad con el numeral 109.4 del artículo 109 del Reglamento de la Ley Forestal y de Fauna Silvestre, aprobado por Decreto Supremo N° 014 2001-AG.

Artículo 4°.- NOTIFICAR, la presente Resolución a la Universidad Nacional de la Amazonia Peruana (UNAP), representada legalmente por el señor Antonio Pasquel Ruiz, a la Sub Dirección Provincial Maynas, a la Oficina de Información Forestal y de Fauna Silvestre y al Área de Conservación Ecoturismo de la Oficina de Promoción y Planeamiento, para sus efectos.

Regístrese, comuníquese y Cúmplase.



GOBIERNO REGIONAL DE LORETO
PRMRFFS
ING. ABEL YAFET BENTES SANCHEZ
Director Ejecutivo Regional





ANEXO 5

COPIA DE RESOLUCION DE DESIGNACION DEL REPRESENTANTE LEGAL





UNAP

ASAMBLEA UNIVERSITARIA TRANSITORIA

Ley N° 30220 – Ley Universitaria

Resolución n° 015-2016-AUT-UNAP
Iquitos, 5 de julio de 2016



VISTO:

El Oficio n.º 063-2016-CEU-UNAP, de fecha 05 de julio del 2016, presentado por doña Juanita de Fátima Tejada de Navarro, Presidenta del Comité Electoral, con el cual informa los resultados del proceso de elecciones de nuevas autoridades y órganos de gobierno de la Universidad Nacional de la Amazonía Peruana (UNAP), desarrollado en Iquitos y las sedes: Caballococha, Contamana, Datem del Marañón, Requena y Yurimaguas.

CONSIDERANDO:

Que, con resolución de Asamblea Universitaria Transitoria n.º 012-2016-AUT-UNAP, se resuelve conformar el Comité Electoral Universitario (CEU), para el año 2016, presidido por doña Juanita de Fátima Tejada de Navarro, docente principal de la Facultad de Enfermería, como presidenta; doña Maritza Grandez Ruiz, docente principal de la Facultad de Ingeniería Química; don Abraham Cabudivo Moena, docente principal de la Facultad de Ciencias Forestales; doña Patricia Elena Vela Amasifuen, docente asociado de la Facultad de Ciencias de la Educación y Humanidades; doña Aldi Alida Guerra Texeira, docente asociado de la Facultad de Agronomía; don Ricardo Reátegui Amasifuen, docente auxiliar de la Facultad de Ciencias Forestales; doña Doris Dorothy Arbildo Gonzáles, estudiante de la Facultad de Ciencias de la Educación y Humanidades; doña Wilma Caroline Alvan Fachin, estudiante de la Facultad de Ciencias de la Educación y Humanidades y doña Diana Valcárcel Leiva, estudiante de la Facultad de Enfermería, como miembros;

Que, con resolución de Asamblea Universitaria Transitoria n.º 013-2016-AUT-UNAP, se resuelve establecer el 25 de junio 2016 en sedes y el 03 de julio 2016 en la ciudad de Iquitos, como fechas para la elección de nuevas autoridades: Asamblea Universitaria, Rector y Vicerrectores, Consejos de Facultades, Decanos y representantes estudiantiles ante los órganos de gobierno de la UNAP;

Que, la Ley Universitaria n.º 30220, en su artículo 66º, tercer párrafo menciona: "... La elección es válida si participan en el proceso electoral más del sesenta por ciento (60%) de docentes ordinarios y más del cuarenta por ciento (40%) de estudiantes matriculados. Se declara ganadora a la lista que haya obtenido el cincuenta por ciento más uno de los votos válidos;

Que, con el documento de visto se informa el resultado final de las actas de sufragio donde se consigna que la lista "Somos UNAP", obtuvo el 53% de votos válidos para Rector, Vicerrector Académico y Vicerrector de Investigación, evidenciándose que, de acuerdo a Ley se ha alcanzado el porcentaje mínimo requerido en docentes y estudiantes;

Que, el proceso de elección se ha realizado de acuerdo a los dispositivos legales en vigencia por lo que es procedente reconocer a don Helter Valderrama Freyre, como Rector; doña Perla Magnolia Vásquez Da Silva, como Vicerrectora Académica y don Alberto García Ruiz, como Vicerrector de Investigación de la Universidad Nacional de la Amazonía Peruana (UNAP), para el período que se extiende del 6 de julio de 2016 al 5 de julio del 2021, de conformidad con la Ley N° 30220 y el Estatuto de la Universidad Nacional de la Amazonía Peruana;

Estando de conformidad a lo informado por el Comité Electoral Universitario 2016;

En uso de las atribuciones que confieren la Ley Universitaria n.º 30220 y el Estatuto de la UNAP;

SE RESUELVE:

ARTÍCULO PRIMERO. - Reconocer a don Helter Valderrama Freyre como Rector de la Universidad Nacional de la Amazonía Peruana (UNAP), del 6 de julio de 2016 al 5 de julio de 2021, en mérito a los considerandos expuestos en la presente resolución.

ARTÍCULO SEGUNDO. - Reconocer a doña Perla Magnolia Vásquez Da Silva como Vicerrectora Académica y a don Alberto García Ruiz como Vicerrector de Investigación de la Universidad Nacional de la Amazonía



UNAP

ASAMBLEA UNIVERSITARIA TRANSITORIA

Ley N° 30220 – Ley Universitaria

Resolución n° 015-2016-AUT-UNAP

ARTÍCULO TERCERO. - Comunicar a las instancias correspondientes para su conocimiento y fines consiguientes.

Regístrese, comuníquese y archívese.


JULIO ARCE HIDALGO
Presidente





ROLANDO DÍAZ PÉREZ
Secretario





Distrib: Rectorado, VRAC, VRINV, EPG, Fac(14), Of: Grales(10), OCI, Int.(3), Archivo(2).




UNIVERSIDAD NACIONAL DE LA
AMAZONÍA PERUANA
SECRETARIA GENERAL

CERTIFICA:

Que, el presente documento es copia fiel del original que he
tenido a la vista y al que remito en caso necesario.




Iquitos, 23-01-2017


ELVA RÍOS SANDOVAL
SECRETARIA GENERAL




ANEXO 6


COPIA FEDATEADA DEL DNI DEL CONCESIONARIO



ANEXO 7

COPIA DE FICHA RUC



[illegible]

		CONSTANCIA DE SUFRAGIO.	CONSTANCIA DE SUFRAGIO.

Departamento.
LORETO.

Provincia.
MAYNAS

Distrito.
IQUITOS.

Dirección
A POBLACIONAL FERNANDO B.TERRY CAL GARCIA CALDERON MZF LT.7

Observaciones
Donación de Organos : NO


Grupo de Votación. 202158

[Fingerprint]

[Signature]

WILSON RAMIRO
LITIO S.M. S.A.
CALLE 600 - P.O. BOX 2007 - CAROL LEYVA - MOCHISMIS - IQUI

MAYNAS, 23 ENE 2017



CÉSAR EL VILLAR QUEVEDO
NOTARIO DE MAYNAS

**FICHA RUC : 20180260316**
UNIVERSIDAD NACIONAL DE LA AMAZONIA PERUANA

Número de Transacción : 40139140

CIR - Constancia de Información Registrada

Información General del Contribuyente

Apellidos y Nombres ó Razón Social	: UNIVERSIDAD NACIONAL DE LA AMAZONIA PERUANA
Tipo de Contribuyente	: 19-UNIVERS. CENTROS EDUCAT. Y CULT.
Fecha de Inscripción	: 02/10/1993
Fecha de Inicio de Actividades	: 04/06/1961
Estado del Contribuyente	: ACTIVO
Dependencia SUNAT	: 0121 - I.R.LORETO-PRICO
Condición del Domicilio Fiscal	: HABIDO
Emisor electrónico desde	: -
Comprobantes electrónicos	: -

Datos del Contribuyente

Nombre Comercial	: UNAP
Tipo de Representación	: -
Actividad Económica Principal	: 8530 - ENSEÑANZA SUPERIOR
Actividad Económica Secundaria 1	: 73108 - INVESTIGACION DE CIENCIAS NATURALES.
Actividad Económica Secundaria 2	: -
Sistema Emisión Comprobantes de Pago	: MANUAL
Sistema de Contabilidad	: MANUAL/COMPUTARIZADO
Código de Profesión / Oficio	: -
Actividad de Comercio Exterior	: SIN ACTIVIDAD
Número Fax	: 65 - 231727
Teléfono Fijo 1	: 235351
Teléfono Fijo 2	: 238049
Teléfono Móvil 1	: 65 - 996219755
Teléfono Móvil 2	: 65 - 935352080
Correo Electrónico 1	: contabilidad_unap@hotmail.com
Correo Electrónico 2	: garyrojaslaulate@gmail.com

Domicilio Fiscal

Actividad Economica	: 8530 - ENSEÑANZA SUPERIOR
Departamento	: LORETO
Provincia	: MAYNAS
Distrito	: IQUITOS
Tipo y Nombre Zona	: -
Tipo y Nombre Vía	: AV. GRAU
Nro	: 1072
Km	: -
Mz	: -
Lote	: -
Dpto	: -
Interior	: -
Otras Referencias	: -
Condición del inmueble declarado como Domicilio Fiscal	: PROPIO

Datos de la Empresa

Fecha Inscripción RR.PP	: -
Número de Partida Registral	: -
Tomo/Ficha	: -
Folio	: -
Asiento	: -
Origen del Capital	: NACIONAL
País de Origen del Capital	: -

Registro de Tributos Afectos

Exoneración

IGV - LIQUI COMPRA-RETENCIONES	06/04/1998	-	-	-
RETENC. RTA. LIQUIDAC. COMPRAS	01/02/2006	-	-	-
RENTA 4TA. CATEG. RETENCIONES	19/09/1996	-	-	-
RENTA 5TA. CATEG. RETENCIONES	19/09/1996	-	-	-
ESSALUD SEG REGULAR TRABAJADOR	01/07/1999	-	-	-
ESSALUD SEG REGULAR PENSIONIST	01/02/2008	-	-	-
SNP - LEY 19990	01/10/1999	-	-	-
CONTRIB. SOLID. ASIST. PREVIS.	01/02/2008	-	-	-

Representantes Legales

Tipo y Número de Documento	Apellidos y Nombres	Cargo	Fecha de Nacimiento	Fecha Desde	Nro. Orden de Representación
DOC. NACIONAL DE IDENTIDAD -05247581	VEGA SANDI CLOVIS MAURO	JEFE-UNIDAD CONTAB.	28/10/1959	01/01/1990	-
	Dirección	Ubigeo	Teléfono	Correo	
		- - -	- - -	-	
Tipo y Número de Documento	Apellidos y Nombres	Cargo	Fecha de Nacimiento	Fecha Desde	Nro. Orden de Representación
DOC. NACIONAL DE IDENTIDAD -05342986	AGUILAR HERNANDEZ CARLOS FERNANDO	TESORERO	23/11/1968	25/08/2014	-
	Dirección	Ubigeo	Teléfono	Correo	
	CAL. PABLO ROSELL 511	LORETO MAYNAS IQUITOS	16 - -	-	
Tipo y Número de Documento	Apellidos y Nombres	Cargo	Fecha de Nacimiento	Fecha Desde	Nro. Orden de Representación
DOC. NACIONAL DE IDENTIDAD -06444153	VALDERRAMA FREYRE HEITER	REPRESENTANTE DE UNIVERSIDADES	22/12/1956	01/02/2016	-
	Dirección	Ubigeo	Teléfono	Correo	
	CAL. GARCIA CALDERON 246(ALT CDR 24 PUTUMAYO)	LORETO MAYNAS IQUITOS	16 - -	-	

Establecimientos Anexos

Código	Tipo	Denominación	Ubigeo	Domicilio	Otras Referencias	Cond.Legal
0011	OF.ADMINIST.	OF	LORETO MAYNAS IQUITOS	AV. FREYRE NRO. 612	-	-
0010	OF.ADMINIST.	EPG	LORETO MAYNAS IQUITOS	AV. GRAU NRO. 1451	-	-
0012	SUCURSAL	BOTICA UNAP	LORETO MAYNAS IQUITOS	CAL. NANAY NRO. 363	-	-
0009	OF.ADMINIST.	FIQ	LORETO MAYNAS IQUITOS	CAL. FREIRE NRO. 666	-	-
0008	S.PRODUCTIVA	CEPROSE-FIIA	LORETO MAYNAS IQUITOS	CAL. FREIRE NRO. 610	-	-
0007	S.PRODUCTIVA	CEPROB-FIIA	LORETO MAYNAS IQUITOS	CAL. FREIRE NRO. 610	-	-
0005	OF.ADMINIST.	FIF	LORETO MAYNAS IQUITOS	CAL. PEVAS NRO. 584	-	-
0006	OF.ADMINIST.	FCB	LORETO MAYNAS IQUITOS	CAL. PEVAS NRO. 5CDR	-	-
0003	OF.ADMINIST.	FCEH	LORETO MAYNAS IQUITOS	CAL. SRGT.LORES NRO. 635	-	-
0004	OF.ADMINIST.	FA	LORETO MAYNAS IQUITOS	CAL. SAMANEZ OCAMPO NRO. 185	-	-
0001	OF.ADMINIST.	OF.GRAL.RENTAS	LORETO MAYNAS IQUITOS	CAL. TACNA NRO. 237	-	-
0002	OF.ADMINIST.	FCACE	LORETO MAYNAS IQUITOS	CAL. NANAY NRO. 353	-	-
0015	OF.ADMINIST.	FAC ZOOTECHNIA	LORETO ALTO AMAZONAS YURIMAGUAS	---- PROLONG. LIBERTAD NRO. SN	CDRA 12	OTROS.
0013	S.PRODUCTIVA	SEDE PROD.	LORETO MAYNAS IQUITOS	CAL. TAVARA WEST NRO. 750	ENTRE CAL. FREYRE Y CALLAO	ALQUILADO
0014	OF ADMINIST	FAC	LORETO MAYNAS IQUITOS	CAL. SAN MARCOS NRO. 511		

2017

Datos de Ficha RUC- CIR (Constancia de Información Registrada)

LORETO MAYNAS
IQUITOS

QUIMICA

Importante

Documento emitido a través de SOL - SUNAT Operaciones en Línea, que tiene validez para realizar trámites Administrativos, Judiciales y demás

La SUNAT podrá confirmar el domicilio fiscal de los inscritos

DEPENDENCIA SUNAT

Fecha: 23/01/2017

Hora: 08:17

